Niederhasli
natürlich stadtnah leben

Gesamtsanierung Hofstetterstrasse

Projektstudie Strassenraumgestaltung

Situation 1:250

Bänziger Kocher Ingenieure AG Vermessung Tiefbau Gewässer
Dipl. Ingenieure ETH/FH, eidg. pat. Geometer
Dorfstrasse 9, 8155 Niederhasli, Tel. 044 850 11 81
e-mail: info@bk-ing.ch web: www.bk-ing.ch

Gezeichnet: DF	**Datum: 28.02.2025**	**Geprüft: Ko**	**Format: 30 / 231**
Änderungen:			**Plan Nr: 39610-01**

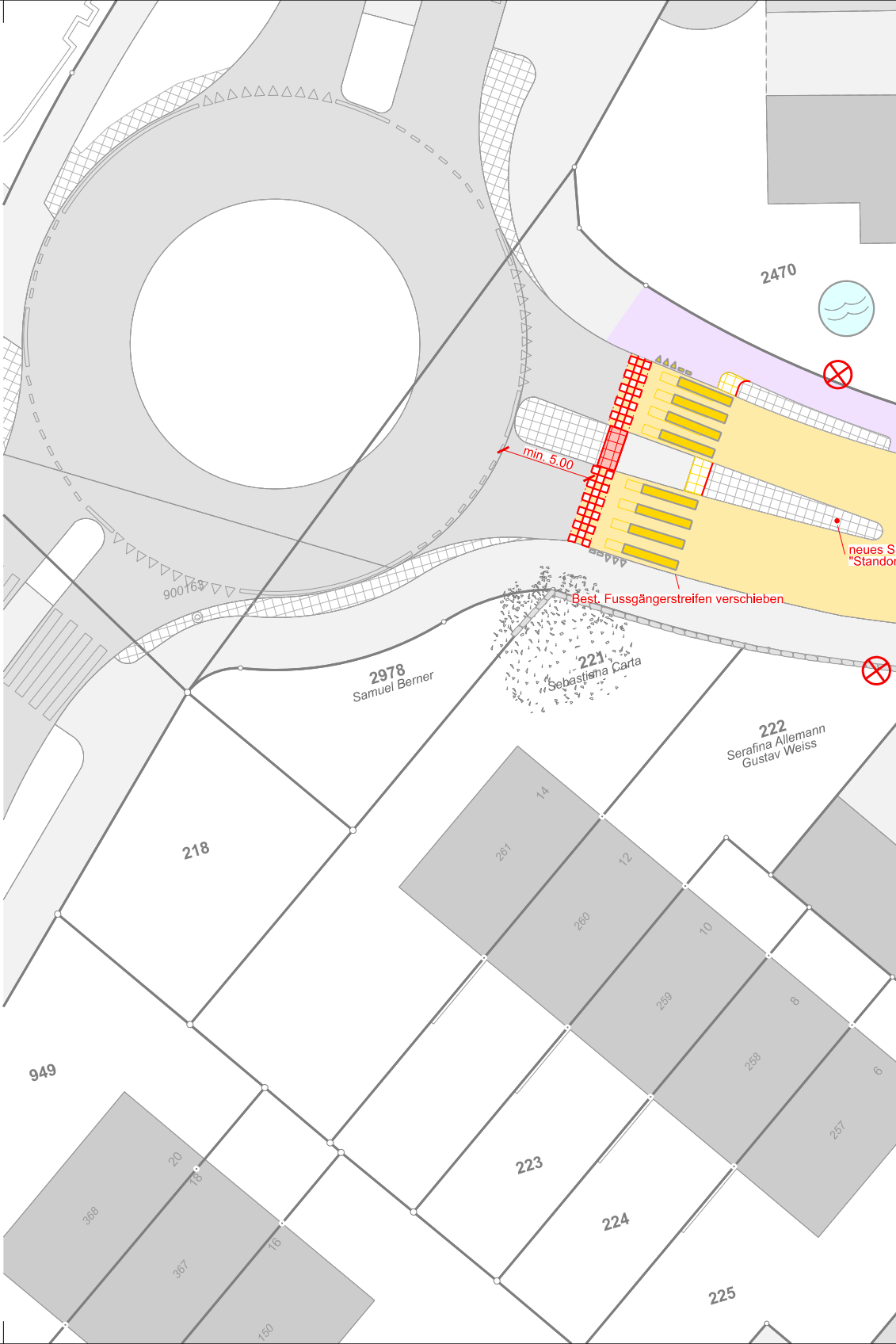
2470
min. 5.00
neues S
"Stando
Best. Fussgängerstreifen verschieben
900168
2978
Samuel Berner
221
Sebastiana Carta
222
Serafina Allemann
Gustav Weiss
218
949
223
224
225
14
12
10
8
6
261
260
259
258
257
20
18
16
368
367
150

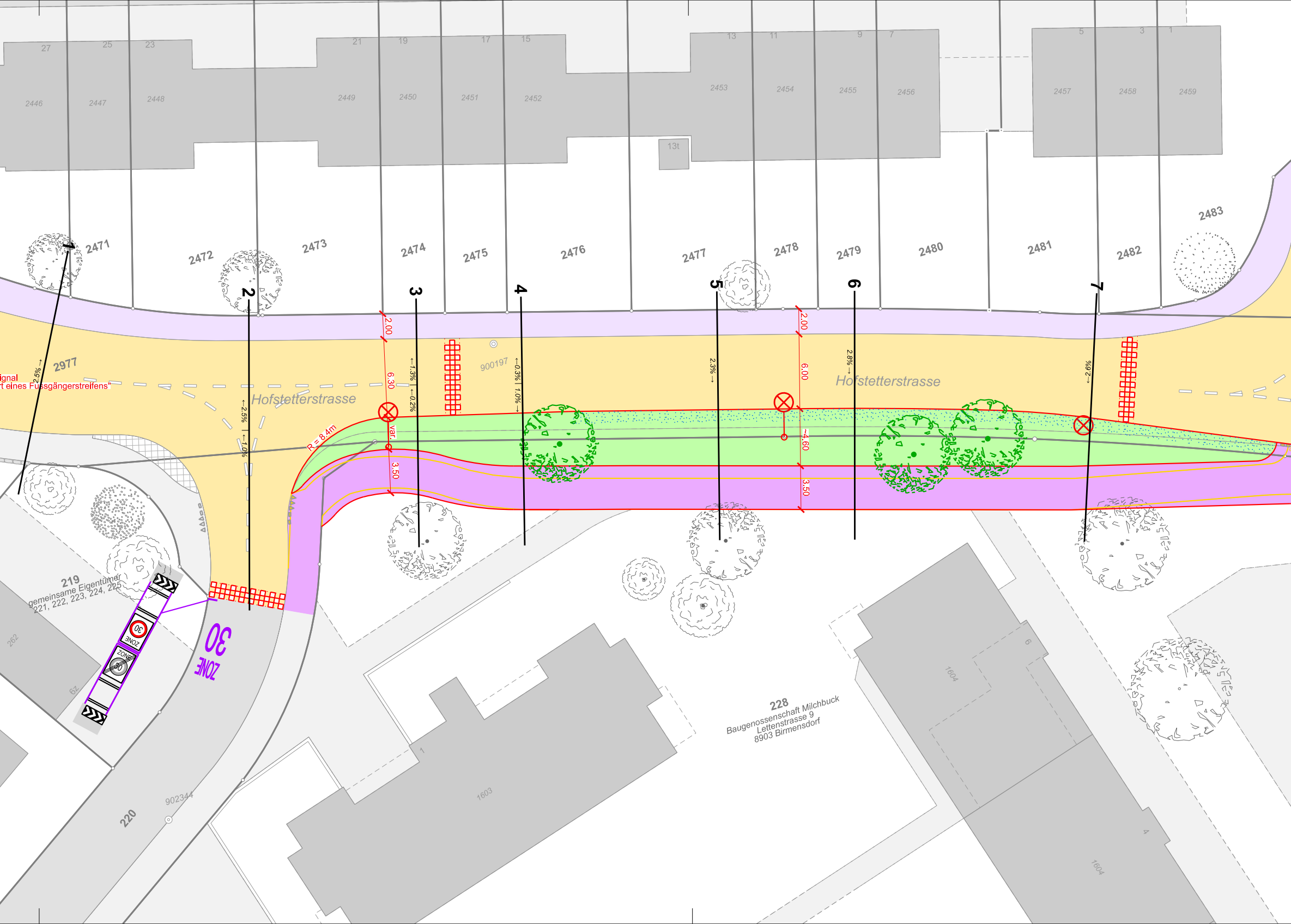
27
25
23
21
19
17
15
13
11
9
7
5
3
1
2446
2447
2448
2449
2450
2451
2452
2453
2454
2455
2456
2457
2458
2459
13t
2471
2472
2473
2474
2475
2476
2477
2478
2479
2480
2481
2482
2483
1
2
3
4
5
6
7
2977
ignal
t eines Fussgängerstreifens"
2.5%
Hofstetterstrasse
2.5%
1.0%
R = 8.4m
2.00
6.30
var.
3.50
1.3%
0.2%
900197
0.3%
1.0%
2.3%
2.00
6.00
~4.60
3.50
2.8%
Hofstetterstrasse
2.6%
219
gemeinsame Eigentümer
221, 222, 223, 224, 225
262
62
30
ZONE
30
ZONE
30
ZONE
220
902344
228
Baugenossenschaft Milchbuck
Lettenstrasse 9
8903 Birmensdorf
1
1603
6
1604
4
1604

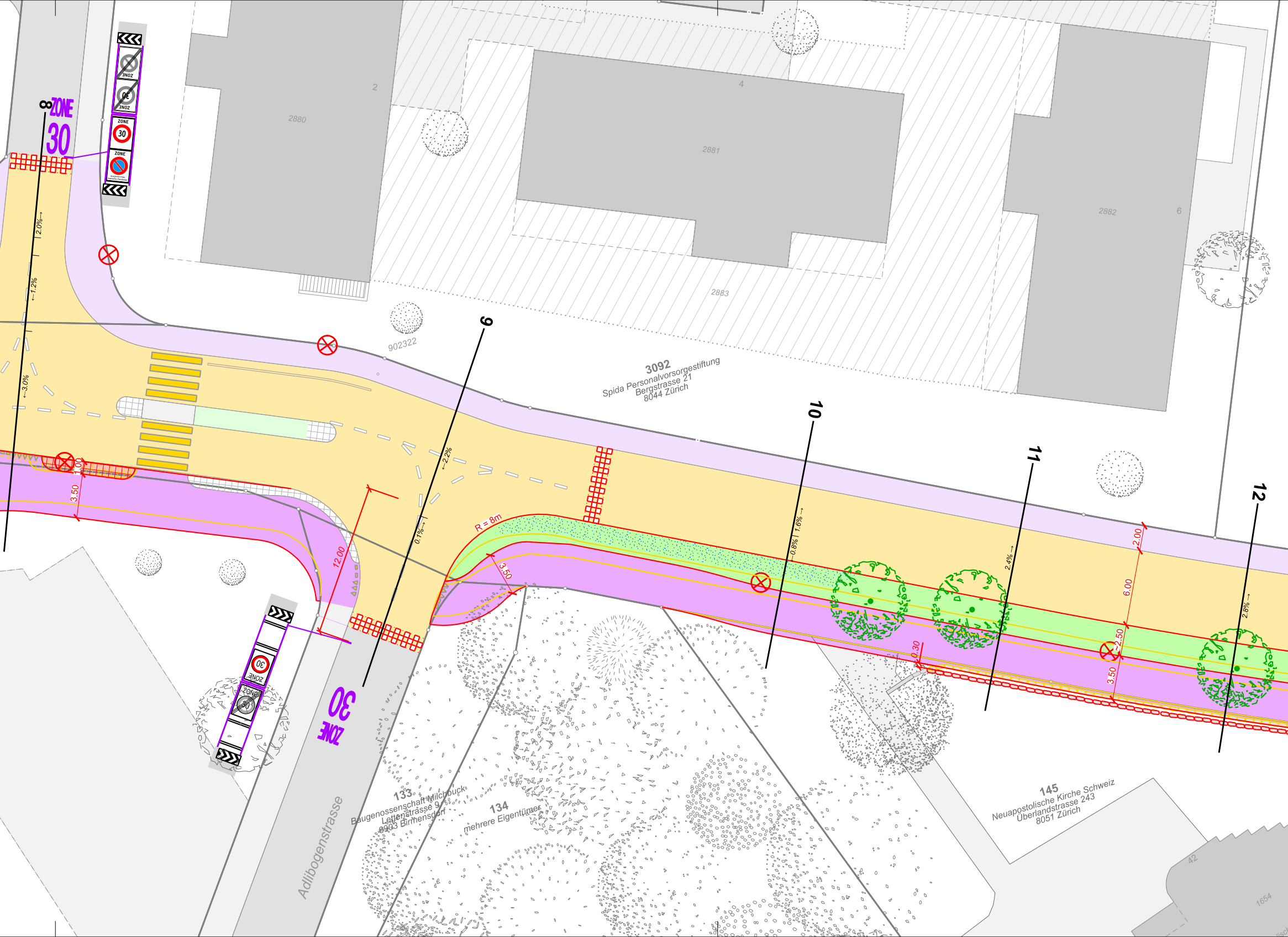
ZONE 30
8
9
10
11
12
2
2880
4
2881
6
2882
2883
902322
3092
Spida Personalvorsorgestiftung
Bergstrasse 21
8044 Zürich
2.0%
1.2%
3.0%
2.2%
0.1%
0.8%
1.6%
2.4%
2.8%
1.00
3.50
12.00
R = 8m
3.50
2.00
6.00
2.50
0.30
3.50
ZONE 30
133
Baugenossenschaft Milchbuck
Lettenstrasse 9
8903 Birmensdorf
134
mehrere Eigentümer
145
Neuapostolische Kirche Schweiz
Überlandstrasse 243
8051 Zürich
Adlibogenstrasse
42
1654

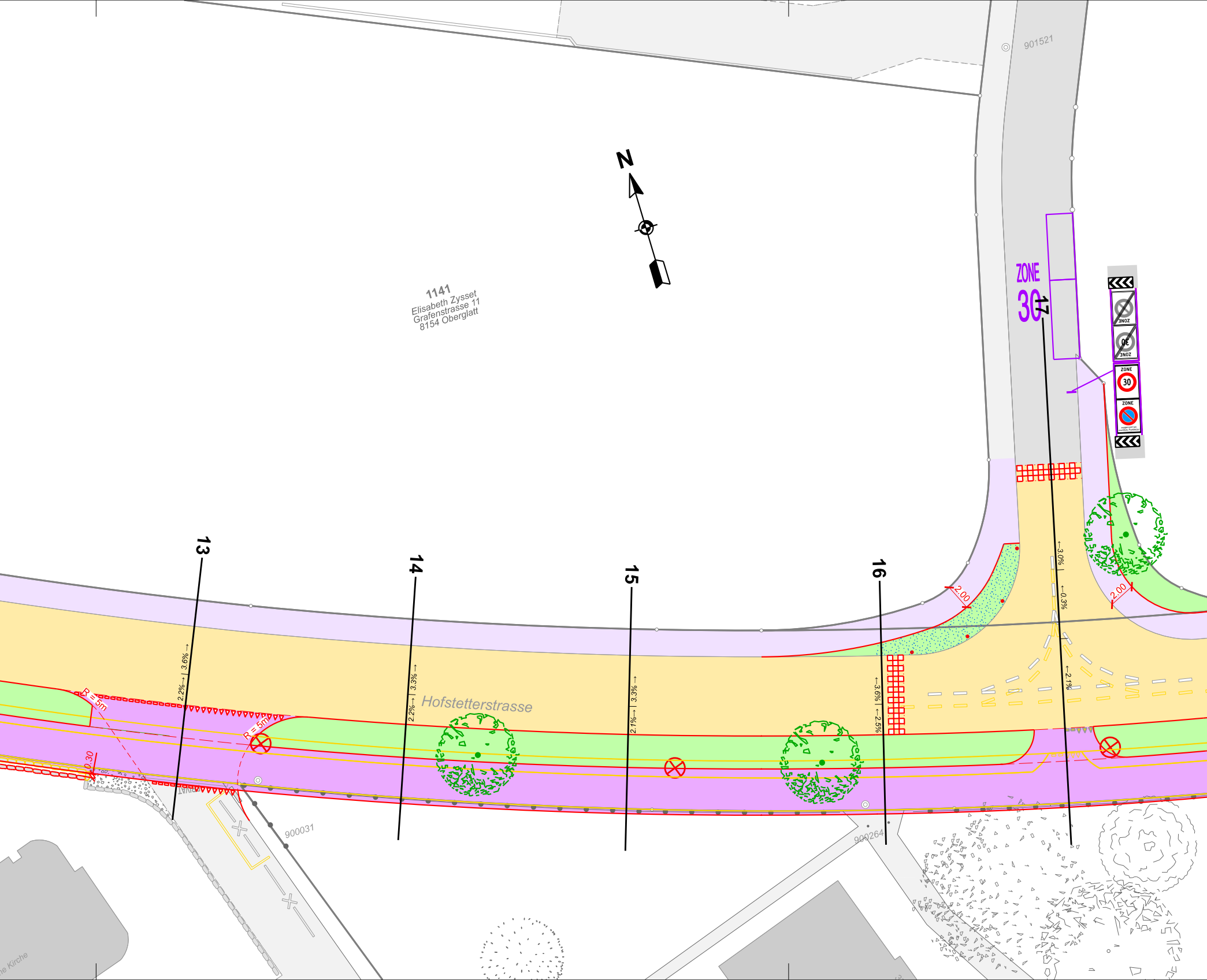
N
1141
Elisabeth Zysset
Grafenstrasse 11
8154 Oberglatt
901521
ZONE
30
17
ZONE
30
ZONE
ZONE
30
ZONE
13
14
15
16
2.2%→ | 3.6%→
2.2%→ | 3.3%→
2.1%→ | 3.3%→
←3.6% | ←2.5%
←3.0%
←0.3%
←2.1%
2.00
2.00
Hofstetterstrasse
R = 5m
R = 5m
0.30
PRIVAT
900031
900264
e Kirche

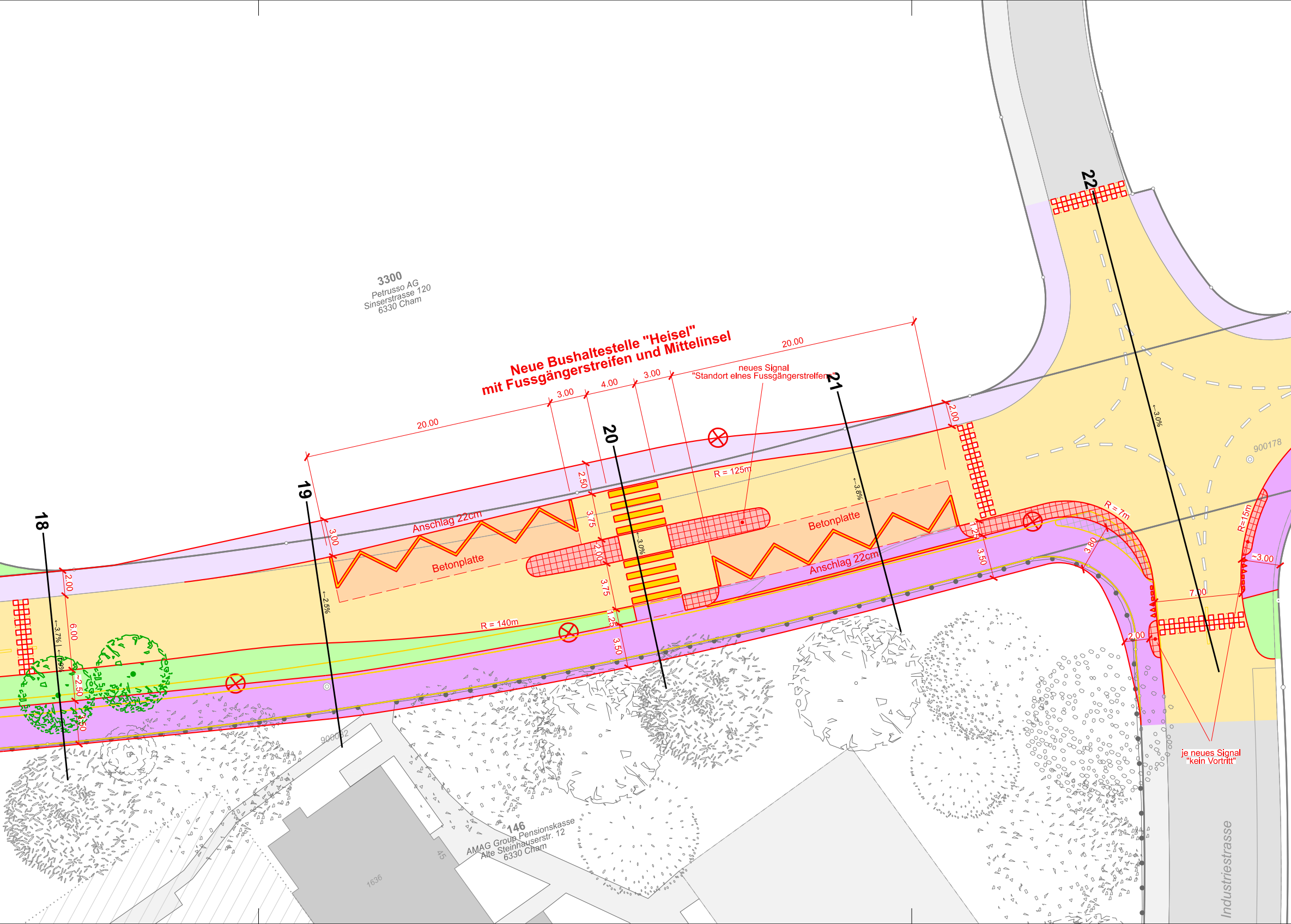
Neue Bushaltestelle "Heisel"
mit Fussgängerstreifen und Mittelinsel
3300
Petrusso AG
Sinserstrasse 120
6330 Cham
20.00
3.00
4.00
3.00
20.00
neues Signal
"Standort eines Fussgängerstreifens"
18
19
20
21
22
2.00
6.00
~2.50
3.50
←3.7%
←1.9%
3.00
←2.5%
2.50
3.75
2.00
3.75
1.25
3.50
←3.0%
←3.8%
1.25
3.50
2.00
←3.0%
Anschlag 22cm
Betonplatte
Betonplatte
Anschlag 22cm
R = 125m
R = 140m
R = 7m
R=15m
3.80
2.00
7.00
~3.00
900178
900032
je neues Signal
"kein Vortritt"
146
AMAG Group Pensionskasse
Alte Steinhauserstr. 12
6330 Cham
45
1636
Industriestrasse

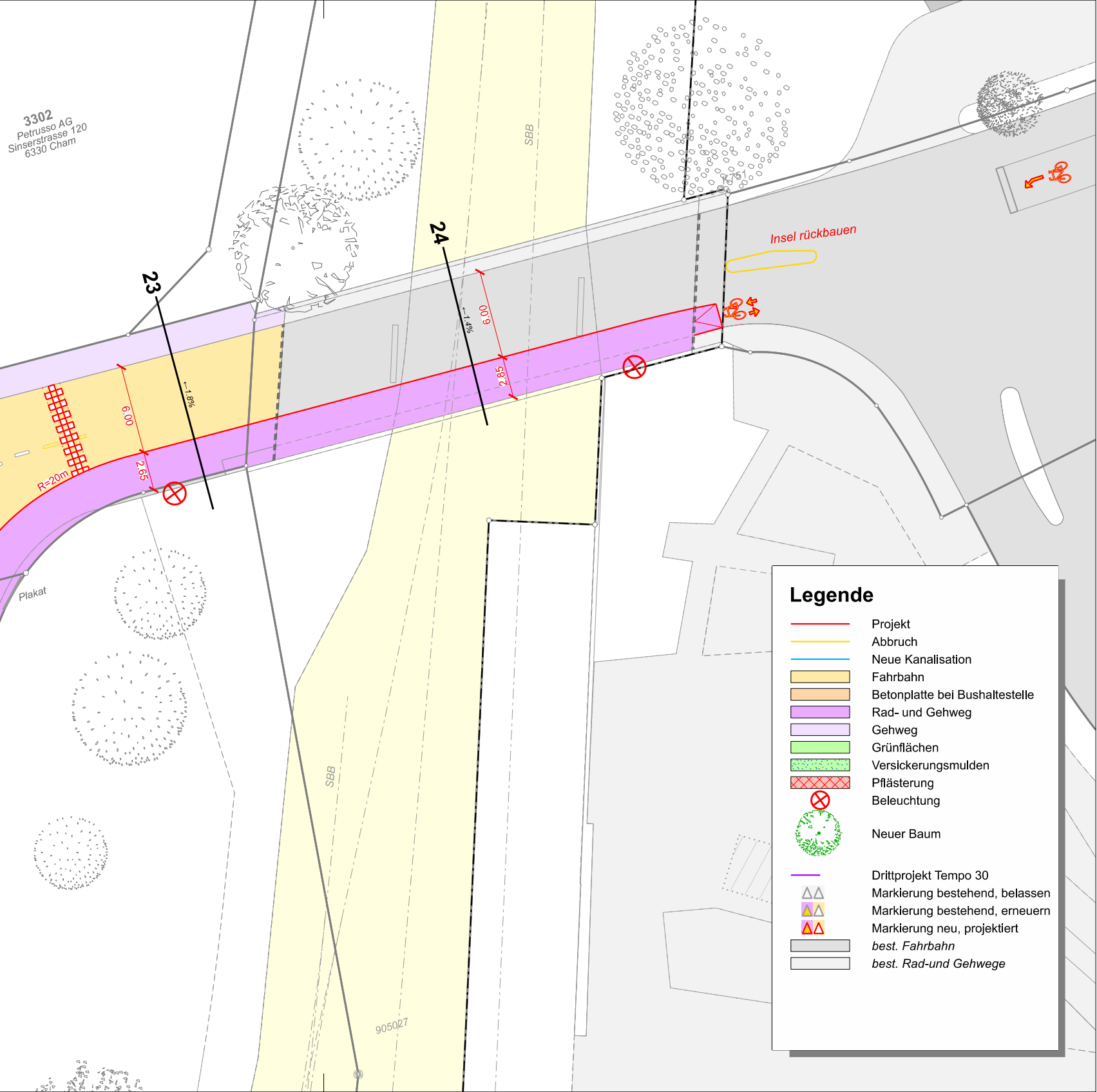
3302
Petrusso AG
Sinserstrasse 120
6330 Cham
23
←1.8%
6.00
2.65
R=20m
Plakat
24
←1.4%
6.09
2.85
SBB
K751
Insel rückbauen
SBB
905027

Legende

—	Projekt
—	Abbruch
—	Neue Kanalisation
🟨	Fahrbahn
🟧	Betonplatte bei Bushaltestelle
🟪	Rad- und Gehweg
▭	Gehweg
🟩	Grünflächen
▨	Versickerungsmulden
▨	Pflästerung
⊗	Beleuchtung
●	Neuer Baum
—	Drittprojekt Tempo 30
△△	Markierung bestehend, belassen
△△	Markierung bestehend, erneuern
△△	Markierung neu, projektiert
▭	*best. Fahrbahn*
▭	*best. Rad-und Gehwege*