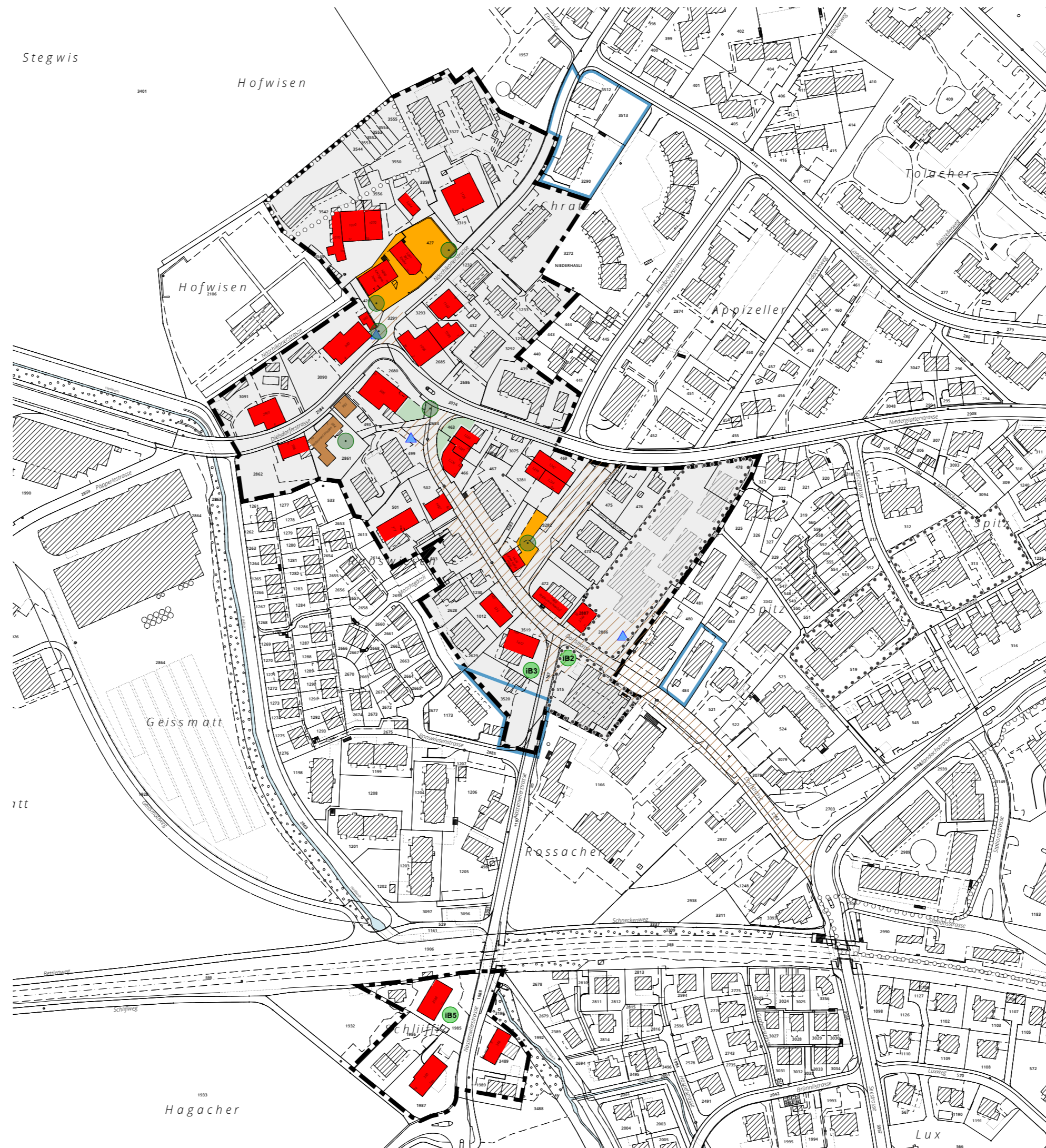













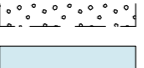



KERNZONENPLAN NIEDERHASLI



Festlegungen

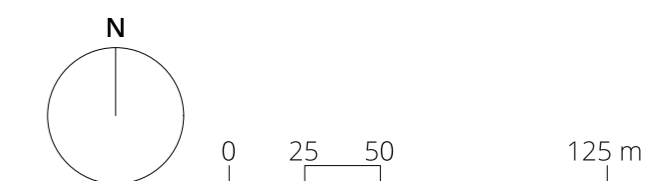
-  Kernzonengrenze K3 / K2
-  Gebäude, die bei Abbruch nur als Ersatzbau gemäss Art. 3 Abs. 1 BZO wieder erstellt werden dürfen
-  Gebäude, die bei Abbruch nur als Ersatzbau gemäss Art. 3 Abs. 3 BZO oder als Neubau gemäss Art. 4 BZO wieder erstellt werden dürfen
-  öffentlicher Platz, Umgebung öffentliche Baute
-  Vorgärten
-  Platz- und Strassenräume
-  Brunnen
-  wichtiger Baum, Lage ungefähr
-  inventarierter Baum, Lage ungefähr mit Inventarnummer

Informationsinhalte

-  Bestehendes Gebäude
-  Projektiertes Gebäude
-  Bestockte Fläche
-  Gewässer
-  Gestaltungsplanpflicht
-  Gestaltungsplan bestehend

Temporäre Festlegung

-  Umzonung

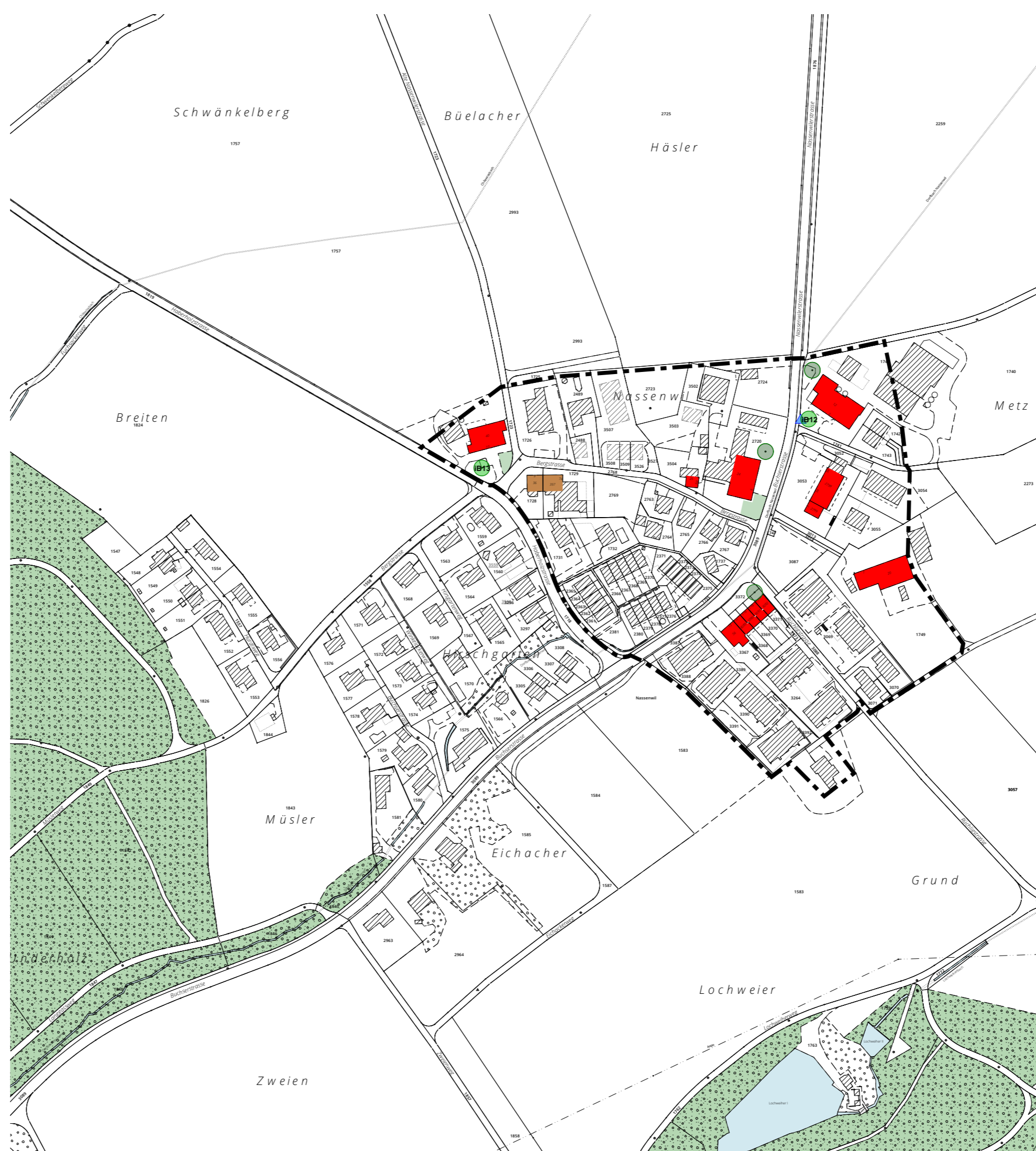


Bearbeitung: Salome Metzger, Anita Suter
Das Druckdatum entspricht dem Erstellungsdatum.








Grundlagedaten
Amtliche Vermessung: ARE, GIS Kanton Zürich vom 11. Oktober 2023
Nutzungsplanung: ARE, GIS Kanton Zürich vom 6. Februar 2020

Die Daten der Fixpunkte, Grenzpunkte und Einzelpunkte sind nach den gültigen Genauigkeits- und Zuverlässigkeitsanforderungen der amtlichen Vermessung bestimmt. Die Bodenbedeckung, Gebäude und Einzelobjekte dienen lediglich der Orientierung. Ihre Lage beruht auf einfachen Messungen ohne Kontrolle, weshalb für deren Richtigkeit keine Gewähr durch den Geometer besteht.

**KERNZONENPLAN
NASSENWIL**

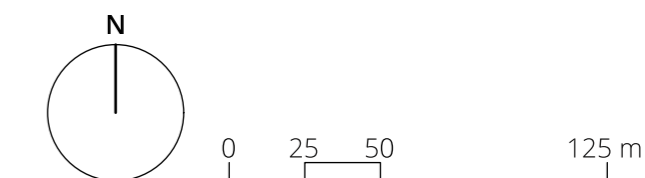


Festlegungen

-  Kernzonengrenze K2
-  Gebäude, die bei Abbruch nur als Ersatzbau gemäss Art. 3 Abs. 1 BZO wieder erstellt werden dürfen
-  Gebäude, die bei Abbruch nur als Ersatzbau gemäss Art. 3 Abs. 3 BZO oder als Neubau gemäss Art. 4 BZO wieder erstellt werden dürfen
-  Vorgärten
-  Brunnen
-  wichtiger Baum, Lage ungefähr
-  inventarierter Baum, Lage ungefähr mit Inventarnummer

Informationsinhalte

-  Bestehendes Gebäude
-  Projektiertes Gebäude
-  Wald
-  Bestockte Fläche
-  Gewässer



Bearbeitung: Salome Metzger, Anita Suter
Das Druckdatum entspricht dem Erstellungsdatum.

Grundlagedaten
Amtliche Vermessung: ARE, GIS Kanton Zürich vom 11. Oktober 2023
Nutzungsplanung: ARE, GIS Kanton Zürich vom 6. Februar 2020

Die Daten der Fixpunkte, Grenzpunkte und Einzelpunkte sind nach den gültigen Genauigkeits- und Zuverlässigkeitsanforderungen der amtlichen Vermessung bestimmt. Die Bodenbedeckung, Gebäude und Einzelobjekte dienen lediglich der Orientierung. Ihre Lage beruht auf einfachen Messungen ohne Kontrolle, weshalb für deren Richtigkeit keine Gewähr durch den Geometer besteht.

KERNZONENPLAN METTMENHASLI

1:2500

Antrag an die Gemeindeversammlung

Von der Gemeindeversammlung festgesetzt am

Namens der Gemeindeversammlung
Der Präsident:

Der Schreiber:







Von der Baudirektion genehmigt am

Für die Baudirektion:

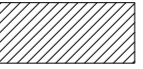

BDV-Nr.

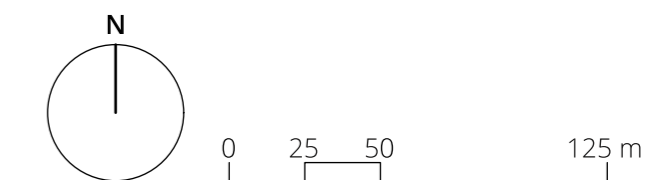


Festlegungen

-  Kernzonengrenze K2
-  Gebäude, die bei Abbruch nur als Ersatzbau gemäss Art. 3 Abs. 1 BZO wieder erstellt werden dürfen
-  öffentlicher Platz, Umgebung öffentliche Baute
-  Vorgärten
-  Brunnen
-  wichtiger Baum, Lage ungefähr

Informationsinhalte

-  Bestehendes Gebäude
-  Gewässer

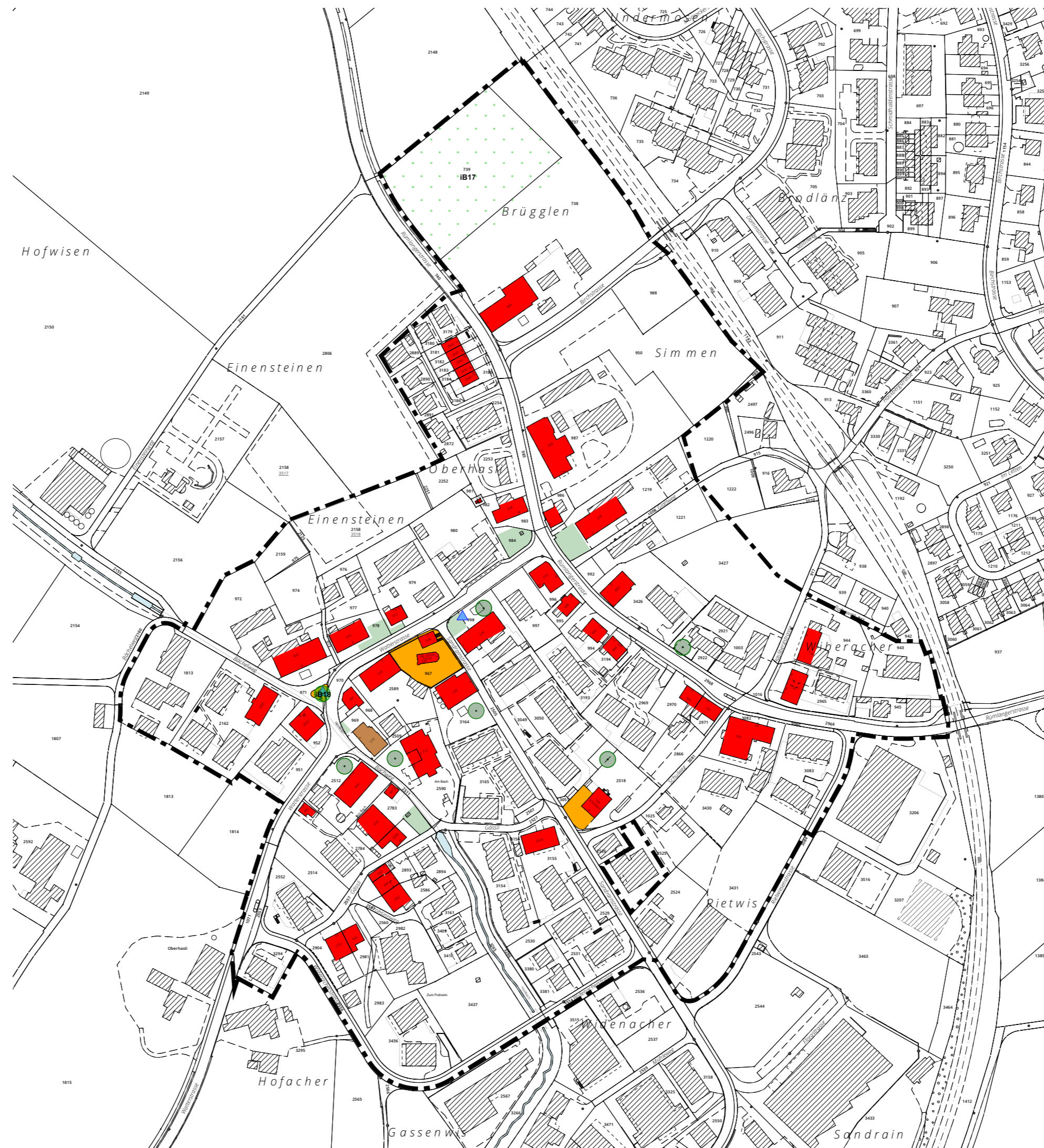


Bearbeitung: Salome Metzger, Anita Suter
Das Druckdatum entspricht dem Erstellungsdatum.








Grundlagedaten
Amtliche Vermessung: ARE, GIS Kanton Zürich vom 11. Oktober 2023
Nutzungsplanung: ARE, GIS Kanton Zürich vom 6. Februar 2020

Die Daten der Fixpunkte, Grenzpunkte und Einzelpunkte sind nach den gültigen Genauigkeits- und Zuverlässigkeitsanforderungen der amtlichen Vermessung bestimmt. Die Bodenbedeckung, Gebäude und Einzelobjekte dienen lediglich der Orientierung. Ihre Lage beruht auf einfachen Messungen ohne Kontrolle, weshalb für deren Richtigkeit keine Gewähr durch den Geometer besteht.

**KERNZONENPLAN
OBERHASLI**

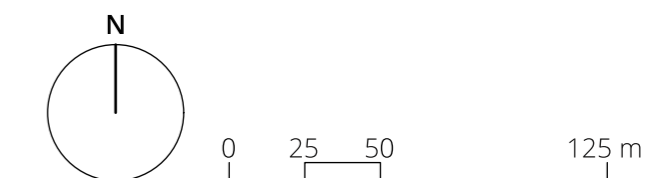


Festlegungen

-  Kernzonengrenze K2
-  Gebäude, die bei Abbruch nur als Ersatzbau gemäss Art. 3 Abs. 1 BZO wieder erstellt werden dürfen
-  öffentlicher Platz, Umgebung öffentliche Baute
-  Vorgärten
-  Brunnen
-  wichtiger Baum, Lage ungefähr
-  inventarierter Baum, Lage ungefähr mit Inventarnummer

Informationsinhalte

-  Bestehendes Gebäude
-  Projektiertes Gebäude
-  Bestockte Fläche
-  Gewässer
-  Baumgruppe inventarisiert mit Inventarnummer



Bearbeitung: Salome Metzger, Anita Suter
Das Druckdatum entspricht dem Erstellungsdatum.

Grundlagedaten
Amtliche Vermessung: ARE, GIS Kanton Zürich vom 11. Oktober 2023
Nutzungsplanung: ARE, GIS Kanton Zürich vom 6. Februar 2020

Die Daten der Fixpunkte, Grenzpunkte und Einzelpunkte sind nach den gültigen Genauigkeits- und Zuverlässigkeitsanforderungen der amtlichen Vermessung bestimmt. Die Bodenbedeckung, Gebäude und Einzelobjekte dienen lediglich der Orientierung. Ihre Lage beruht auf einfachen Messungen ohne Kontrolle, weshalb für deren Richtigkeit keine Gewähr durch den Geometer besteht.